










STUDIUM UWARUNKOWAŃ I KIERUNKÓW ZAGOSPODAROWANIA PRZESTRZENNEGO MIASTA OSTROWCA ŚWIĘTOKRZYSKIEGO

UWARUNKOWANIA ZAGOSPODAROWANIA PRZESTRZENNEGO - SYSTEM ODPROWADZANIA ŚCIEKÓW



OZNACZENIA

-  GRANICA ADMINISTRACYJNA MIASTA
(GRANICA OBSZARU OBJĘTEGO STUDIUM)
-  GRANICE OBRĘBÓW EWIDENCYJNYCH
-  SIEĆ KANALIZACJI SANITARNEJ
-  OCZYSZCZALNIE ŚCIEKÓW
-  OBSZAR OBJĘTY SIECIĄ KANALIZACJI
DESZCZOWEJ
-  TERENY ZURBANIZOWANE



STUDIUM UWARUNKOWAŃ I KIERUNKÓW ZAGOSPODAROWANIA
PRZESTRZENNEGO MIASTA OSTROWCA ŚWIĘTOKRZYSKIEGO

ZALĄCZNIK NR 1.5
UWARUNKOWANIA ZAGOSPODAROWANIA PRZESTRZENNEGO
- SYSTEM ODPROWADZANIA ŚCIEKÓW


RADA MIASTA
Ostrowiec Świętokrzyski
ul. dr. J. Głowackiego 3/5
27-400 Ostrowiec Świętokrzyski
tel. (941) 287-21-24

Przewodnicząca Rady Miasta
Ostrowiec Świętokrzyski
Irena Romanisz-Duda



ZALĄCZNIK NR 1.5
DO UCHWAŁY NR XXV/1087/2020
RADY MIASTA OSTROWCA ŚWIĘTOKRZYSKIEGO
Z DNIA 28 PAŹDZIERNIKA 2020 R.

1:10 000



PRACOWNIA
PROJEKTOWANIA
URBANISTYCZNEGO
37-400 Stalowa Wola, ul. Narutowicza 26A • REGON 361659227 • NIP 865216842
telefon: 09-665-143-200 • fax: 09-665-143-201
e-mail: projektowanieurbanistyczne@wp.pl